

# ОМСКИЙ ГОРОДСКОЙ СОВЕТ

## РЕШЕНИЕ

от \_\_\_\_\_ № \_\_\_\_\_

О внесении изменений в Правила землепользования и застройки муниципального образования городской округ город Омск Омской области, утвержденные Решением Омского городского Совета от 10.12.2008 № 201

### Статья 1.

В приложении № 1 «Карта градостроительного зонирования территорий города Омска» к Правилам землепользования и застройки муниципального образования городской округ город Омск Омской области, утвержденным Решением Омского городского Совета от 10.12.2008 № 201, изложить в новой редакции следующие территориальные зоны:

- СХ1-2099, Р1-2032, ПЗ-1964, ИТЗ-2429, ОД1-1786, ИТ2 согласно приложению № 1 к настоящему Решению;

- ИТЗ-1582, ОД1-1706, ИТ2 согласно приложению № 2 к настоящему Решению;

- СХ2-2107, выделив территориальную зону СХ1 с номером 3198, согласно приложению № 3 к настоящему Решению;

- Ж1-2139, Ж1-2141, Ж5-2617, Р1-2183, СХ1-2196, ИТ2-2153 согласно приложению № 4 к настоящему Решению;

- ОД1-1738, ЖЗ-1507, ИТ2 согласно приложению № 5 к настоящему Решению;

- ОД1-1669, ИТ2 согласно приложению № 6 к настоящему Решению;

- ОД1-1623, ИТ2 согласно приложению № 7 к настоящему Решению;

- ЖЗ-1475, ИТ2 согласно приложению № 8 к настоящему Решению;

- ОД1-1716, ИТЗ-2286, ИТ2 согласно приложению № 9 к настоящему Решению;

- СН1-2069, ПЗ-1931, ПЗ-2611, Л-1594, ИТЗ-2279, СХ1-2105, ИТ2-2116, исключив территориальную зону Л-2370, согласно приложению № 10 к настоящему Решению;

- ЖЗ-1459, СХ1-2089, ИТ2-2112, исключив территориальную зону ЖЗ-1460, согласно приложению № 11 к настоящему Решению;

- ОД1-1633, ЖЗ-1441, ИТ2, исключив территориальные зоны ОД1-1634, ЖЗ-1440, согласно приложению № 12 к настоящему Решению;

- Ж5-1565, ИТ2 согласно приложению № 13 к настоящему Решению;

- Р2-2452, Ж4-632, ОД1-795, ОД1-2453, ИТ2, исключив территориальные зоны Ж4-2512, ОД5-2511, выделив территориальную зону ОД7 с номером 3199, согласно приложению № 14 к настоящему Решению;

- ПЗ-1058, Ж5-661 согласно приложению № 15 к настоящему Решению;

- Ж5-682, ИТ2 согласно приложению № 16 к настоящему Решению;

- Ж5-681, ИТ2 согласно приложению № 17 к настоящему Решению;

- ЖЗ-527, ОД1-804, ИТ2, выделив две территориальные зоны ОД5 с номерами 3200, 3201, территориальную зону ПЗ с номером 3202, территориальную зону Ж1 с номером 3203, территориальную зону ОД1 с номером 3204, территориальную зону ОД3 с номером 3205, согласно приложению № 18 к настоящему Решению;

- ЖЗ-583, ИТ2-1374, выделив территориальную зону Р1 с номером 3208, согласно приложению № 19 к настоящему Решению;

- ОД1-210, ИТ2-1373 согласно приложению № 20 к настоящему Решению;

- ЖЗ-32, Р1-2463, ИТ2-1373 согласно приложению № 21 к настоящему Решению;

- ПЗ-314, ИТ2-1373 согласно приложению № 22 к настоящему Решению;

- Ж1-3054, ОД1-3057, ИТ2-1373, исключив территориальную зону Ж1-3056, согласно приложению № 23 к настоящему Решению;

- ЖЗ-45, ОД5-2583, выделив территориальную зону Р1 с номером 3152, согласно приложению № 24 к настоящему Решению;

- ОД1-268, Ж4-117, ИТ2-1373 согласно приложению № 25 к настоящему Решению;

- Л-161, выделив территориальную зону СХ1 с номером 3197, согласно приложению № 26 к настоящему Решению;

- ИТ2-1369, исключив территориальную зону Л-743, выделив территориальную зону СХ1 с номером 3206, согласно приложению № 27 к настоящему Решению.

## Статья 2.

1. К настоящему Решению в обязательном порядке прилагаются сведения об установленных либо измененных настоящим Решением границах территориальных зон, содержащие графическое описание местоположения границ территориальных зон, перечень координат характерных точек этих границ в системе координат, используемой для ведения Единого государственного реестра недвижимости, для направления их в орган регистрации прав.

Сведения оформлены в формате электронного документа, созданного в виде файлов с использованием схем для формирования документов в формате XML, обеспечивающих считывание и контроль за содержащимися в них данными.

Ввиду оформления указанных сведений в формате электронного документа данные сведения не входят в состав текстовой и графической частей настоящего Решения и не подлежат опубликованию в порядке,

установленном для официального опубликования муниципальных правовых актов города Омска в официальных печатных изданиях органов местного самоуправления города Омска.

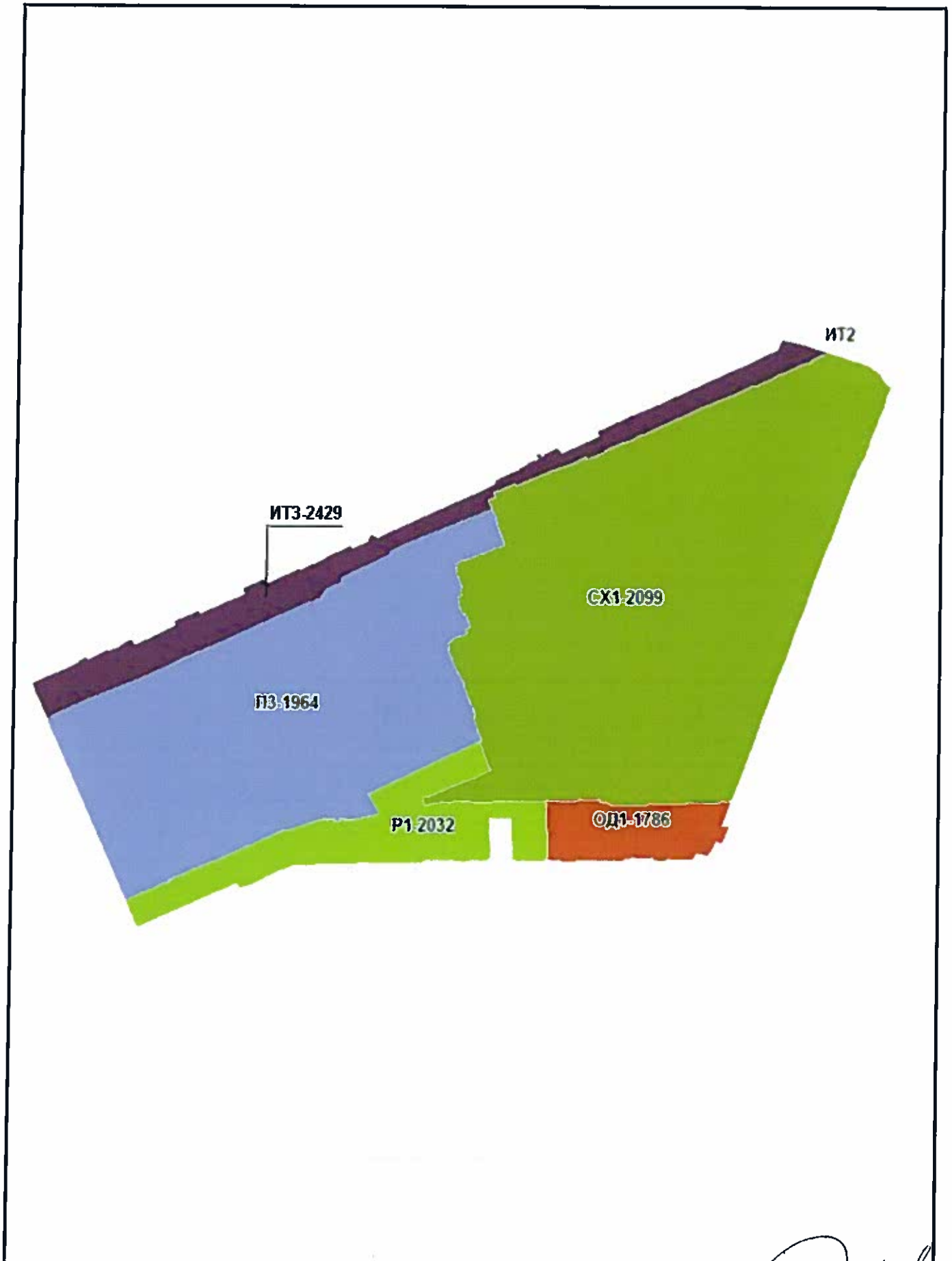
2. Настоящее Решение подлежит официальному опубликованию.

3. Контроль за исполнением настоящего Решения возложить на комитет Омского городского Совета по вопросам градостроительства, архитектуры и землепользования.

Мэр города Омска

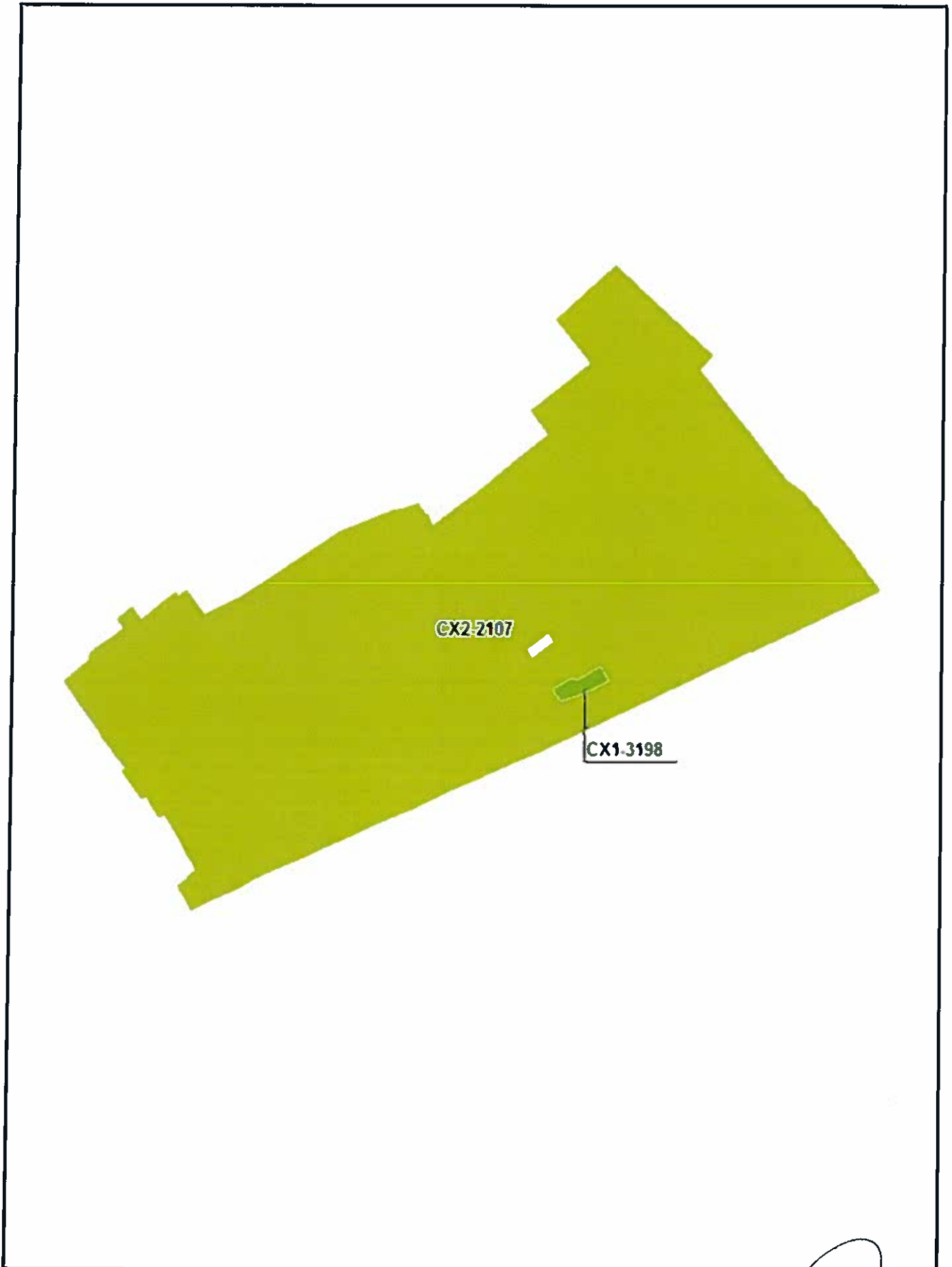
О.Н. Фадина



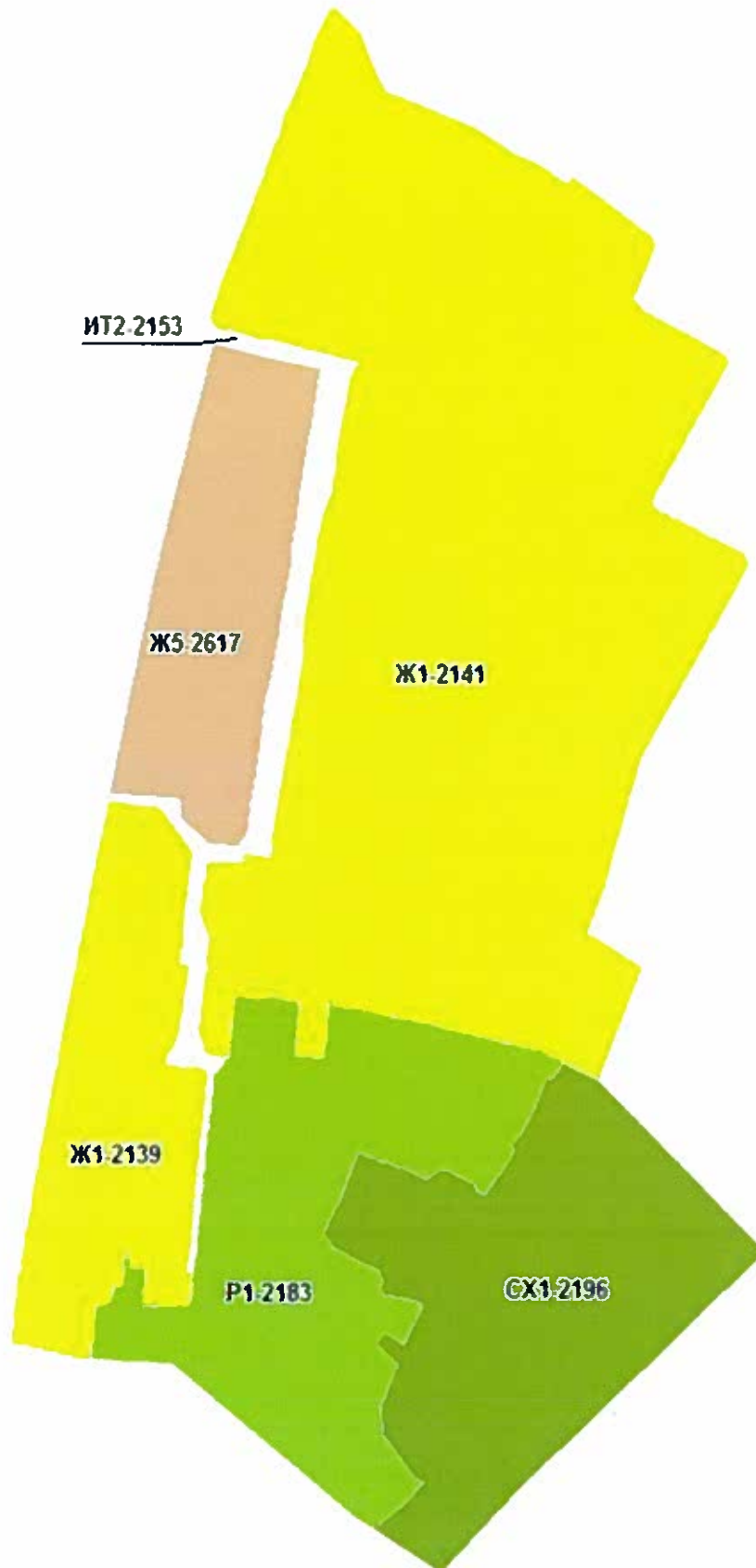


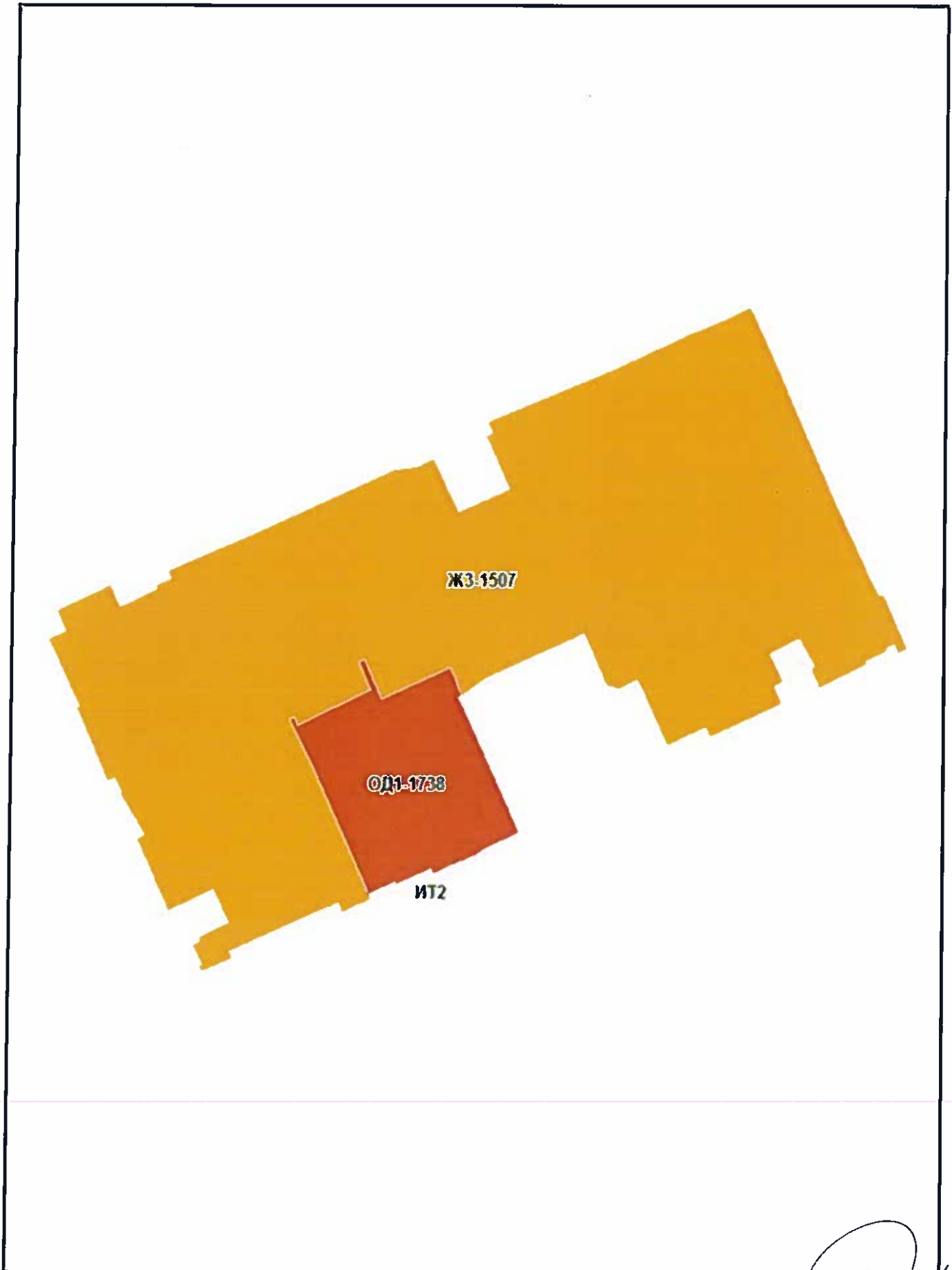


*Handwritten signature*



*[Handwritten signature]*






*[Handwritten signature]*



ИТ2

ОД1-1669






*Handwritten signature*

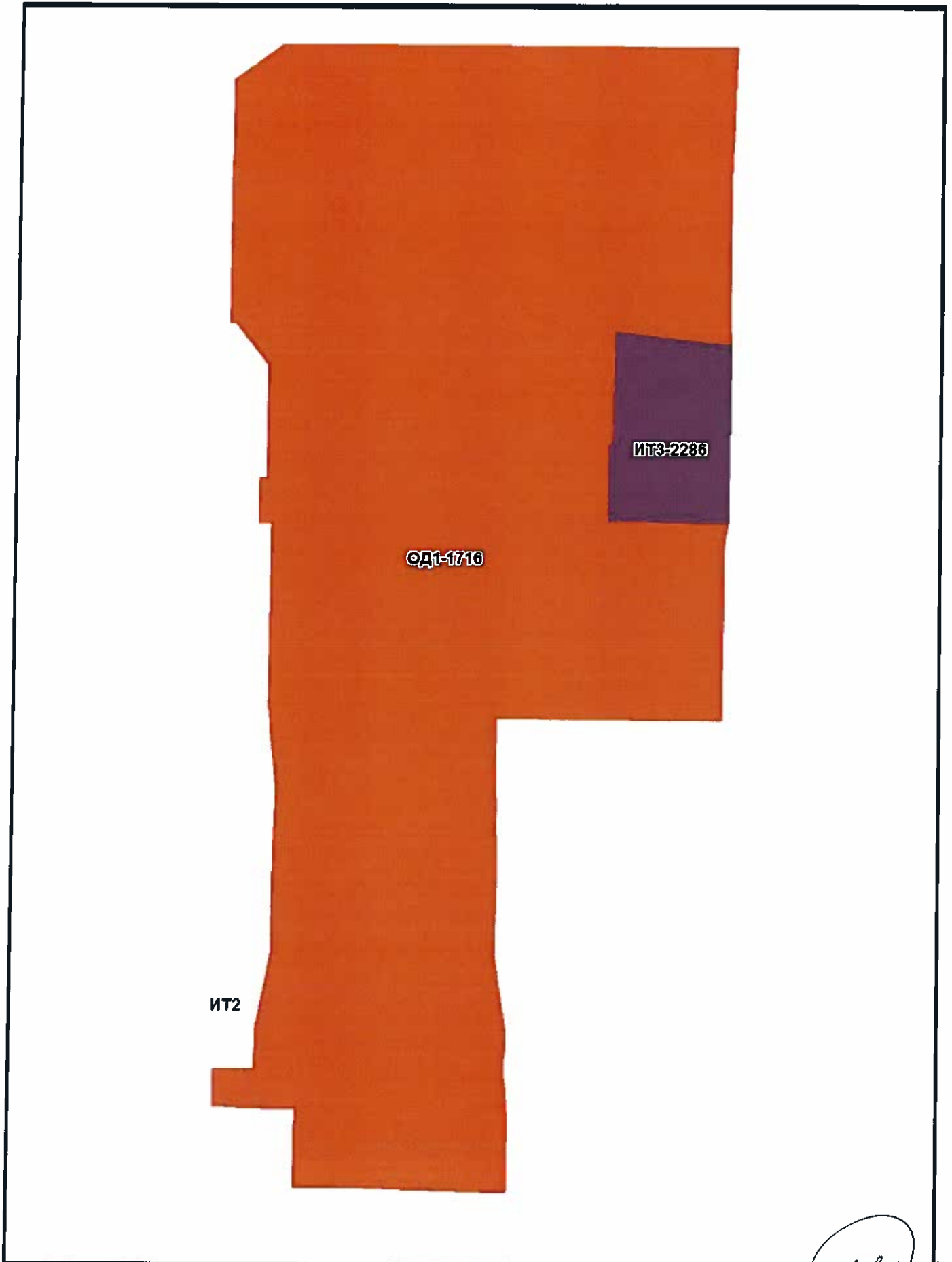
ИТ2

ИТ2

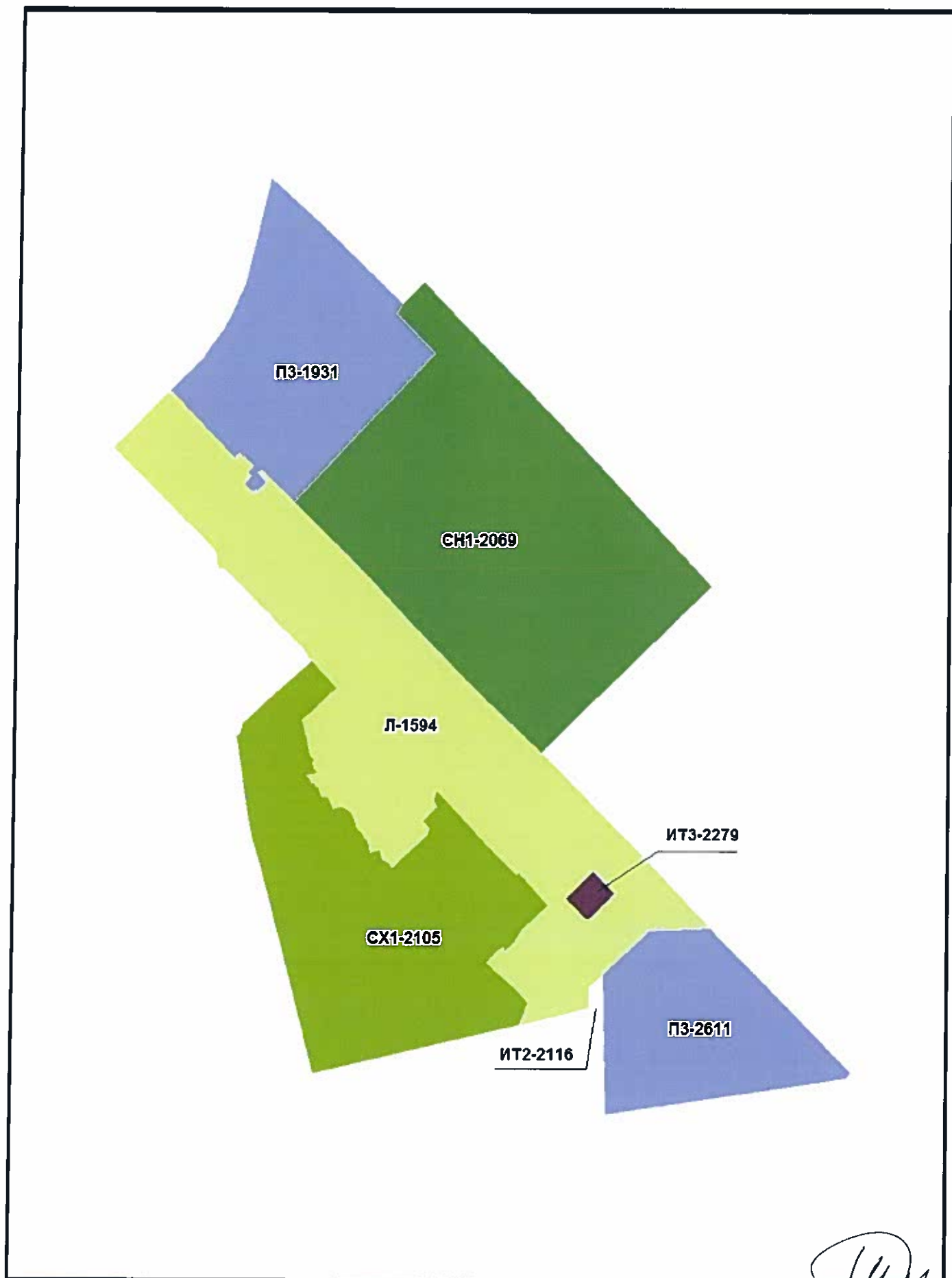
**ЖЗ-1475**

ИТ2

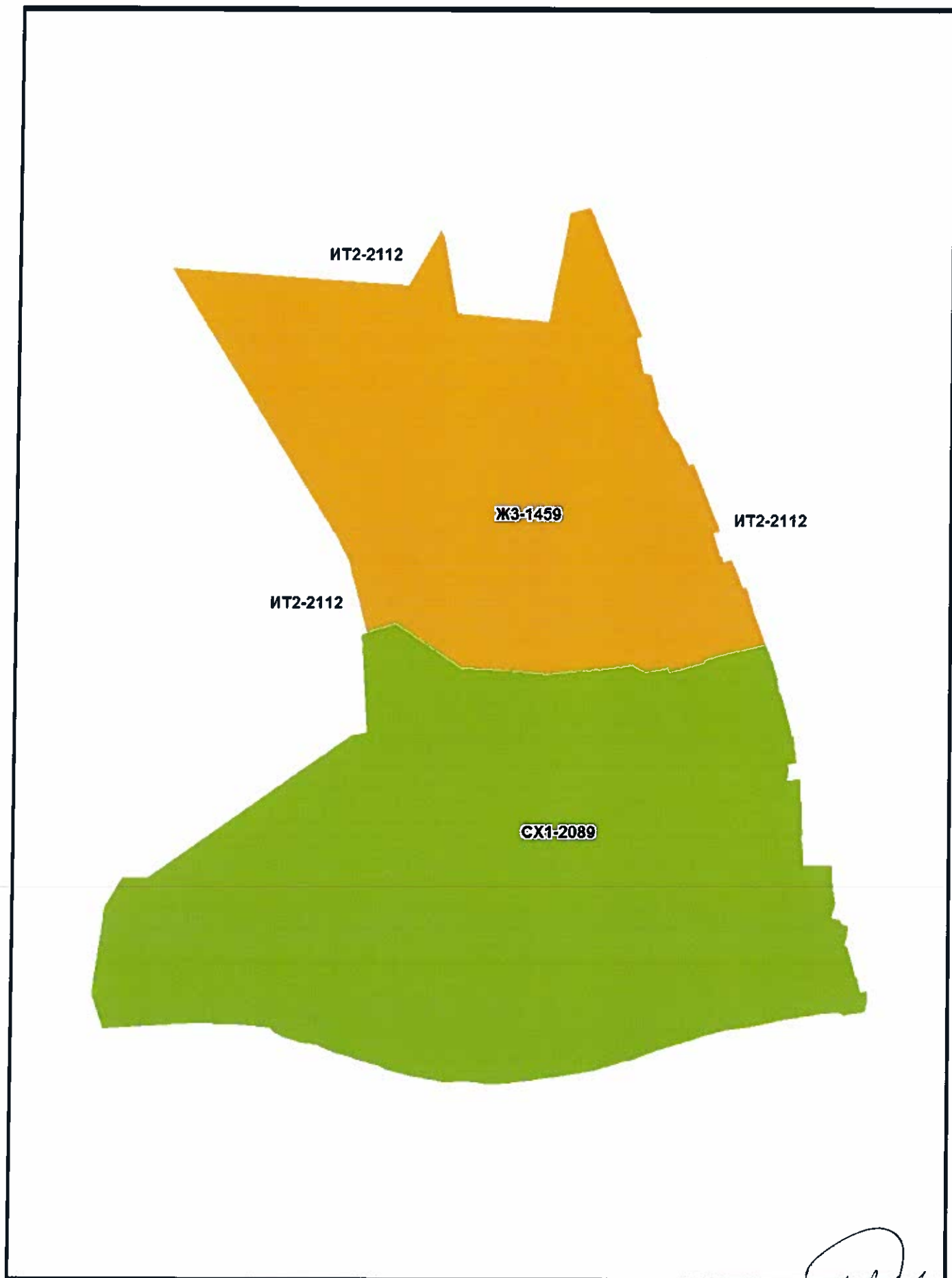





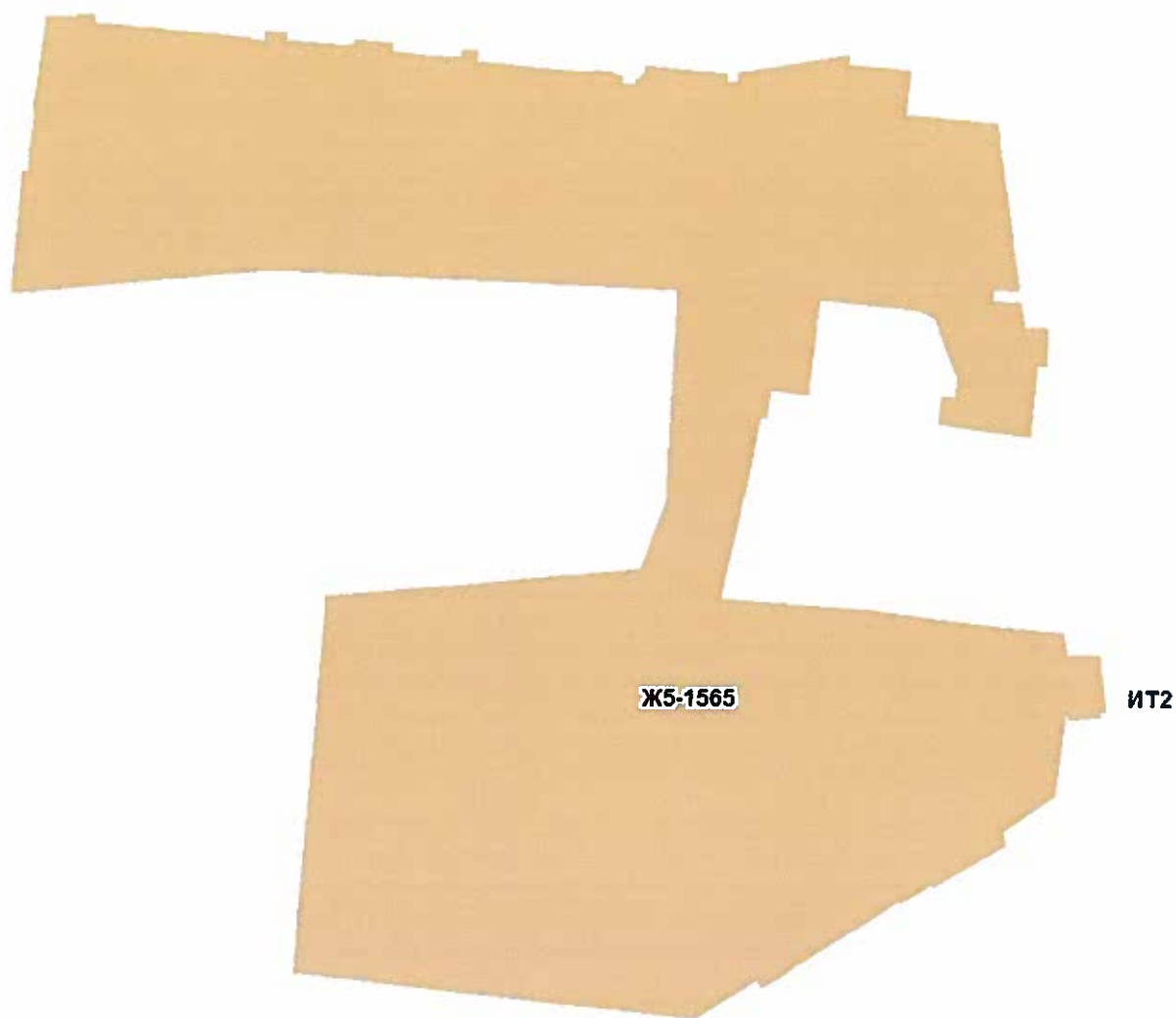
*(Handwritten signature)*



*[Handwritten signature]*





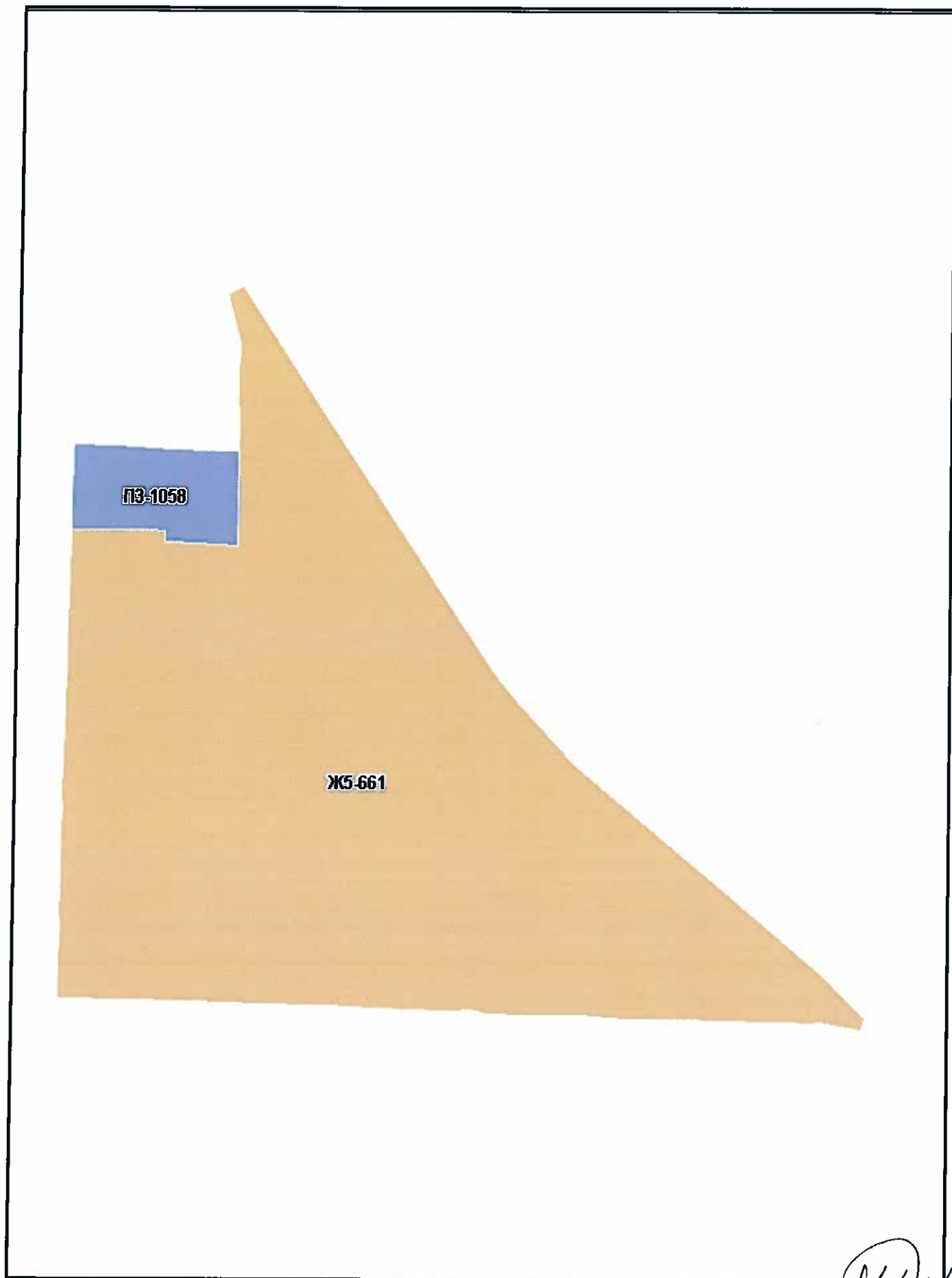


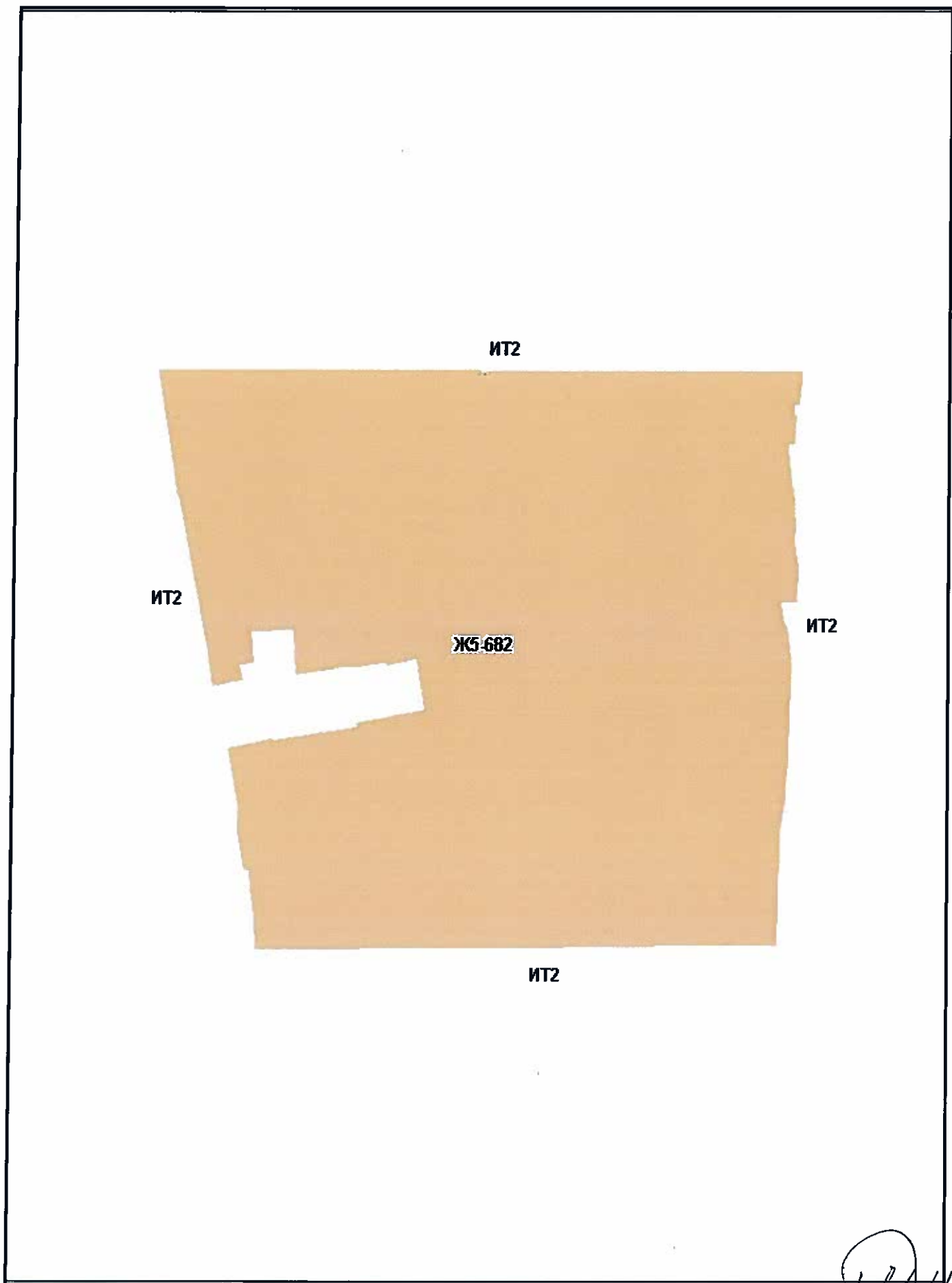
*(Handwritten signature)*



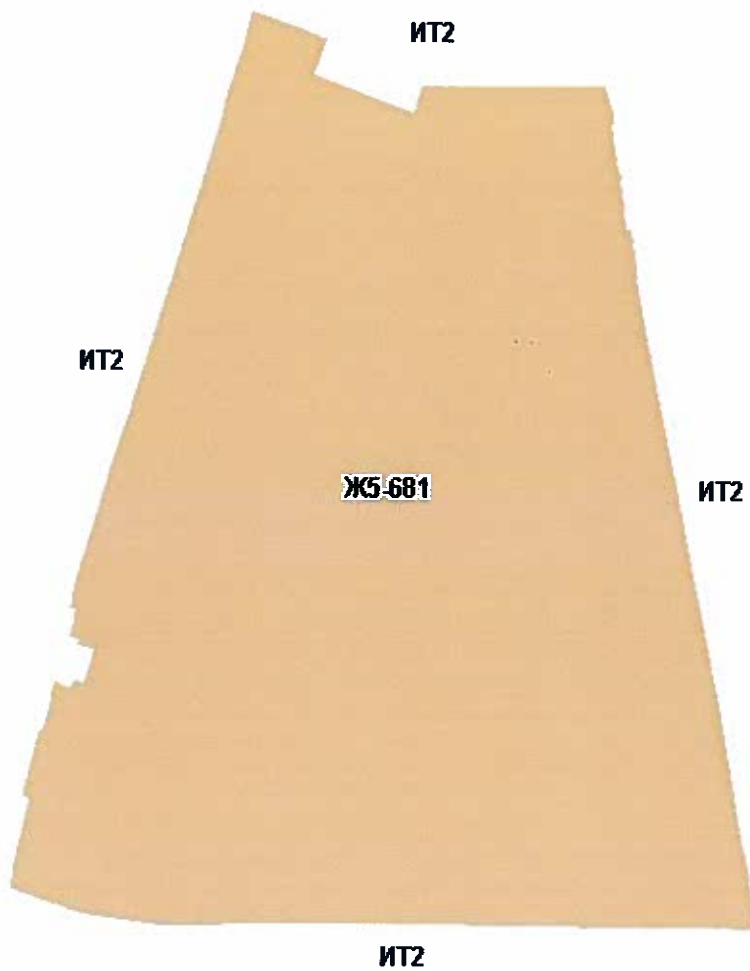


Приложение № 15  
к Решению Омского городского Совета  
от \_\_\_\_\_ № \_\_\_\_\_

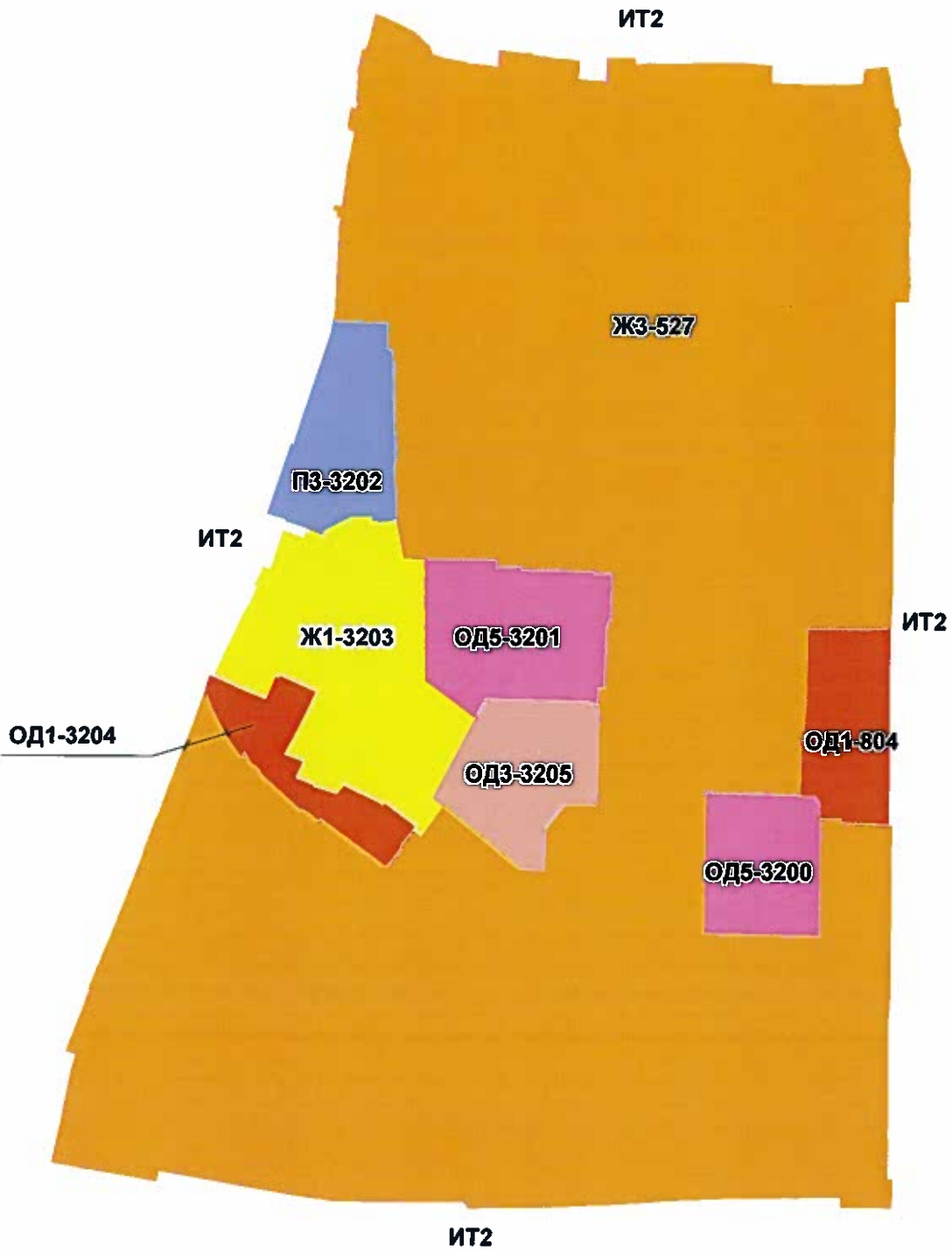




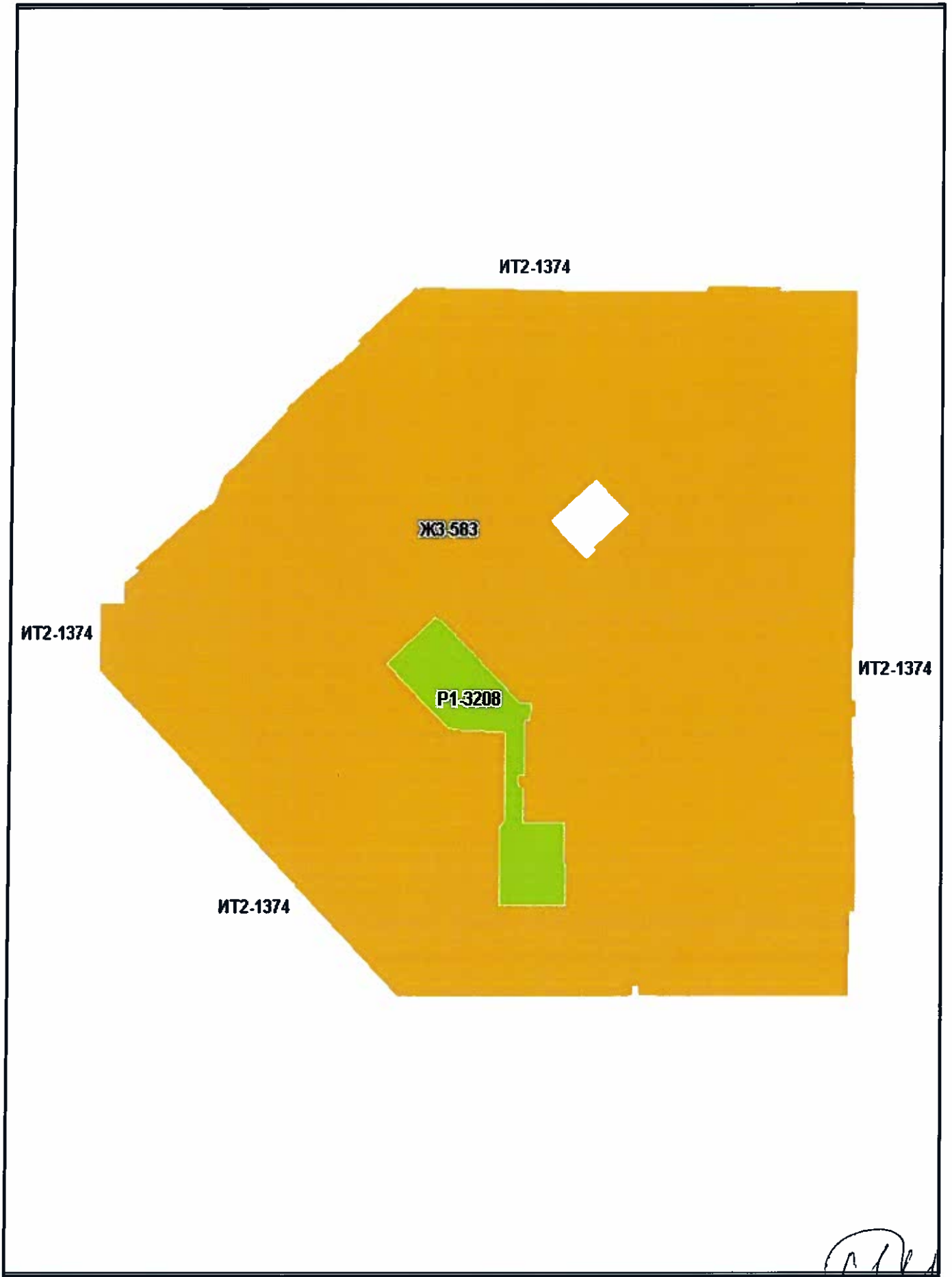
*[Handwritten signature]*



*[Handwritten signature]*



*Handwritten signature*




*Handwritten signature*

ИТ2-1373

ИТ2-1373

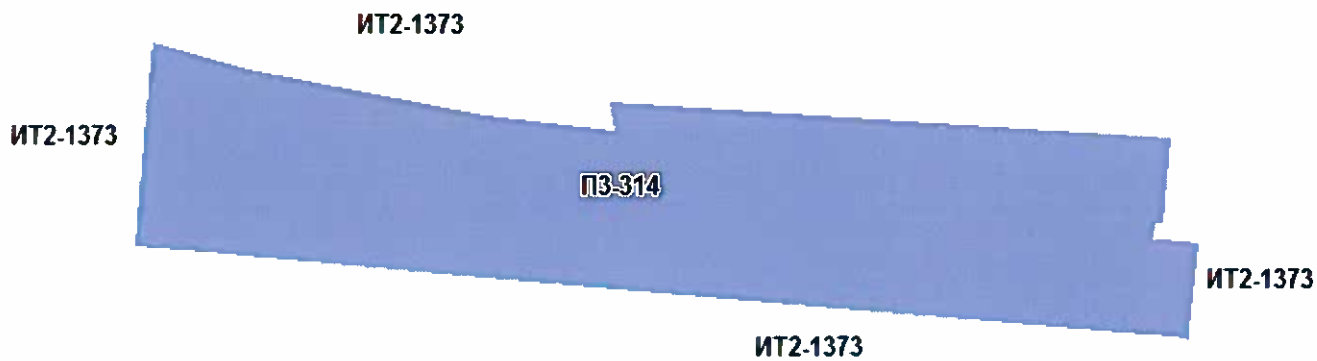
ОД1-210



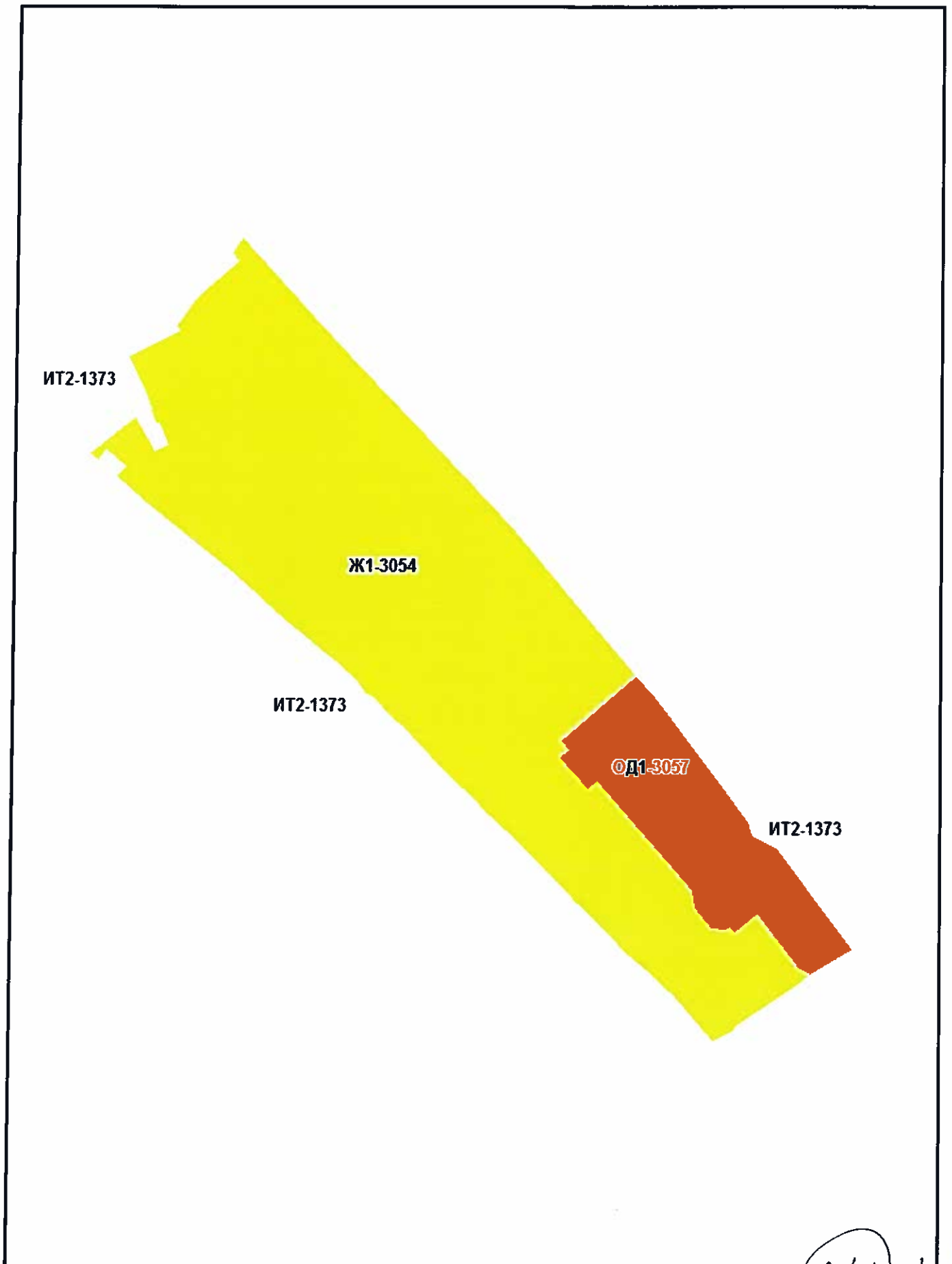


*(Handwritten signature)*

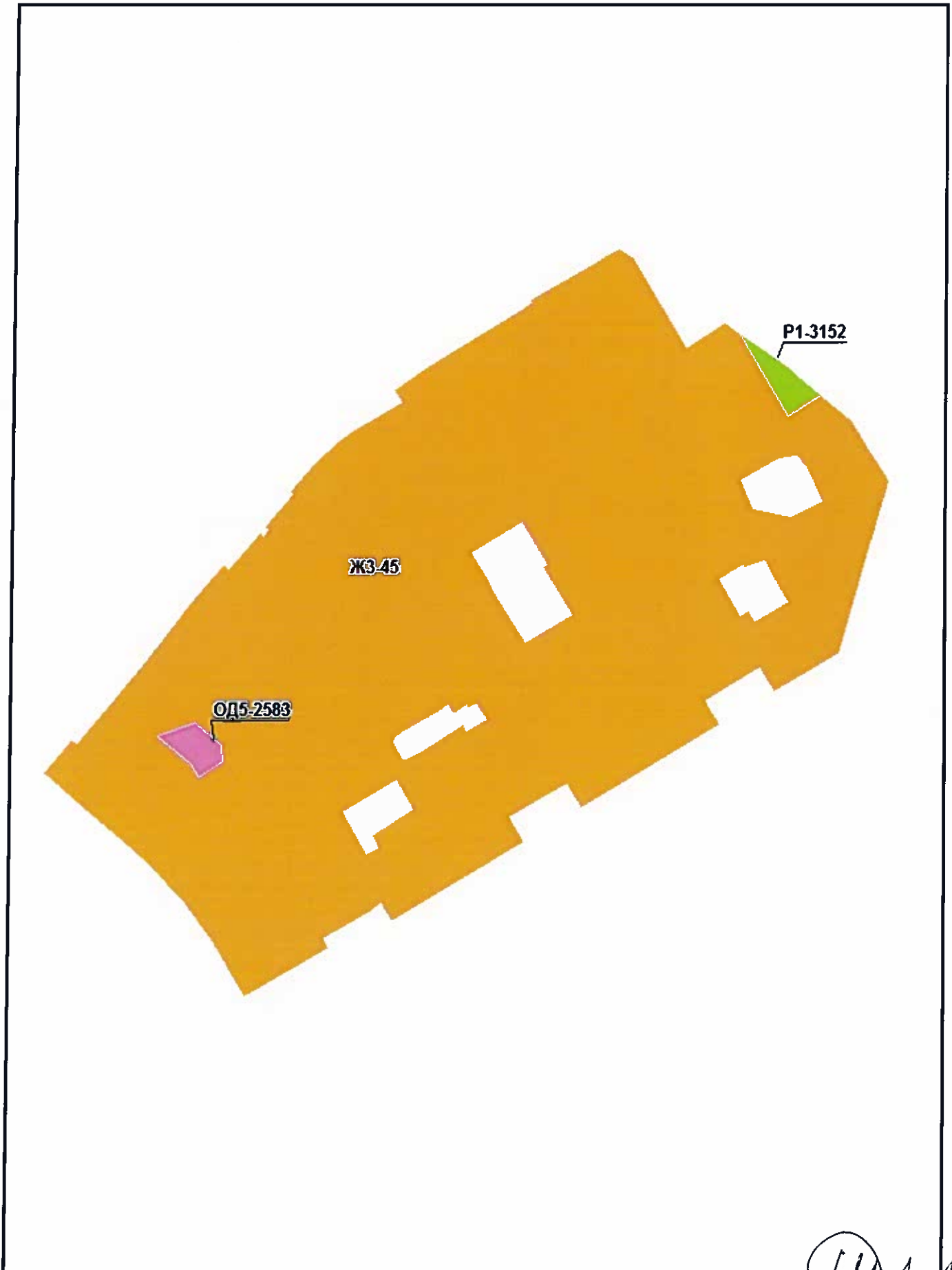




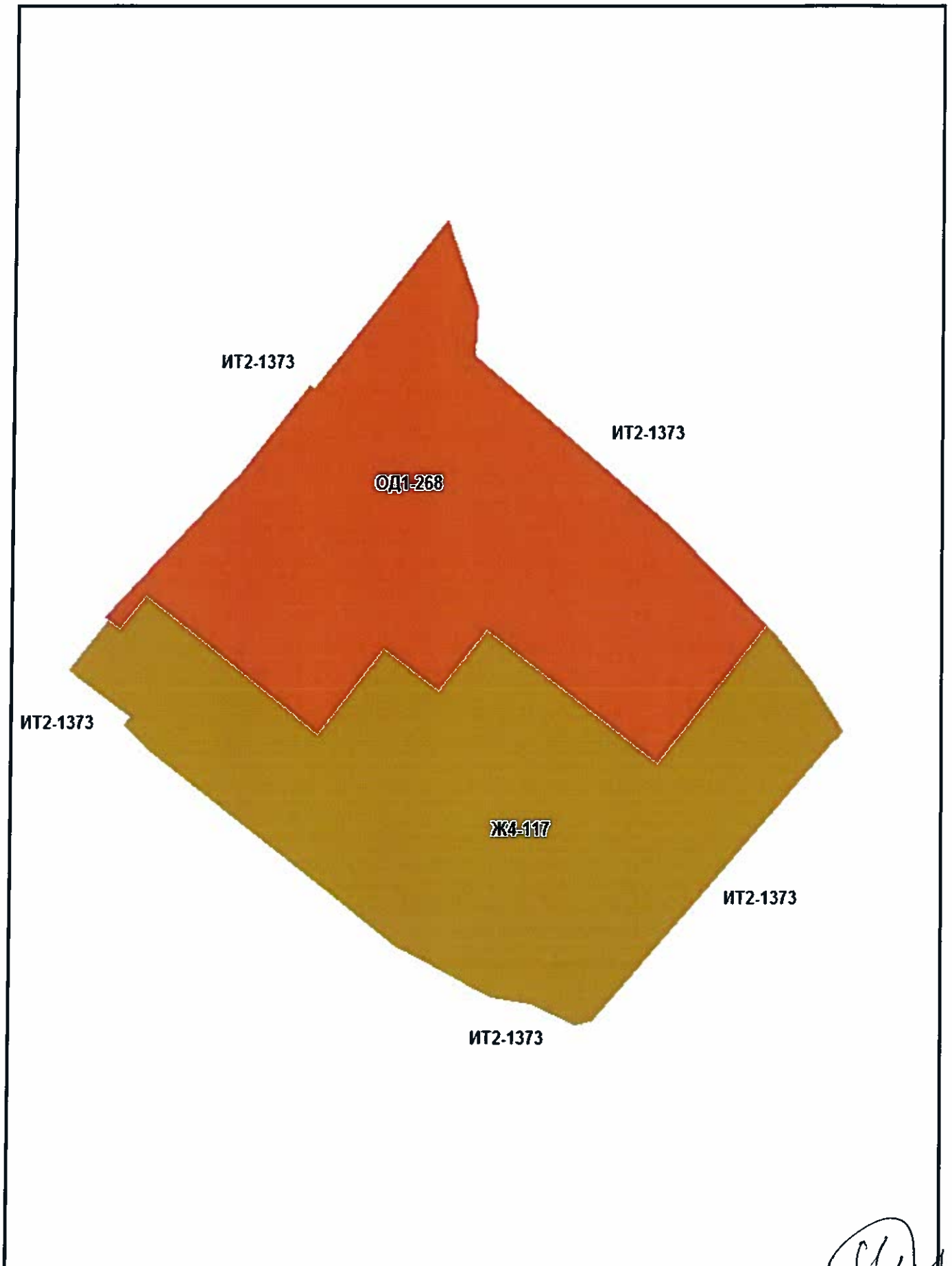
*[Handwritten signature]*



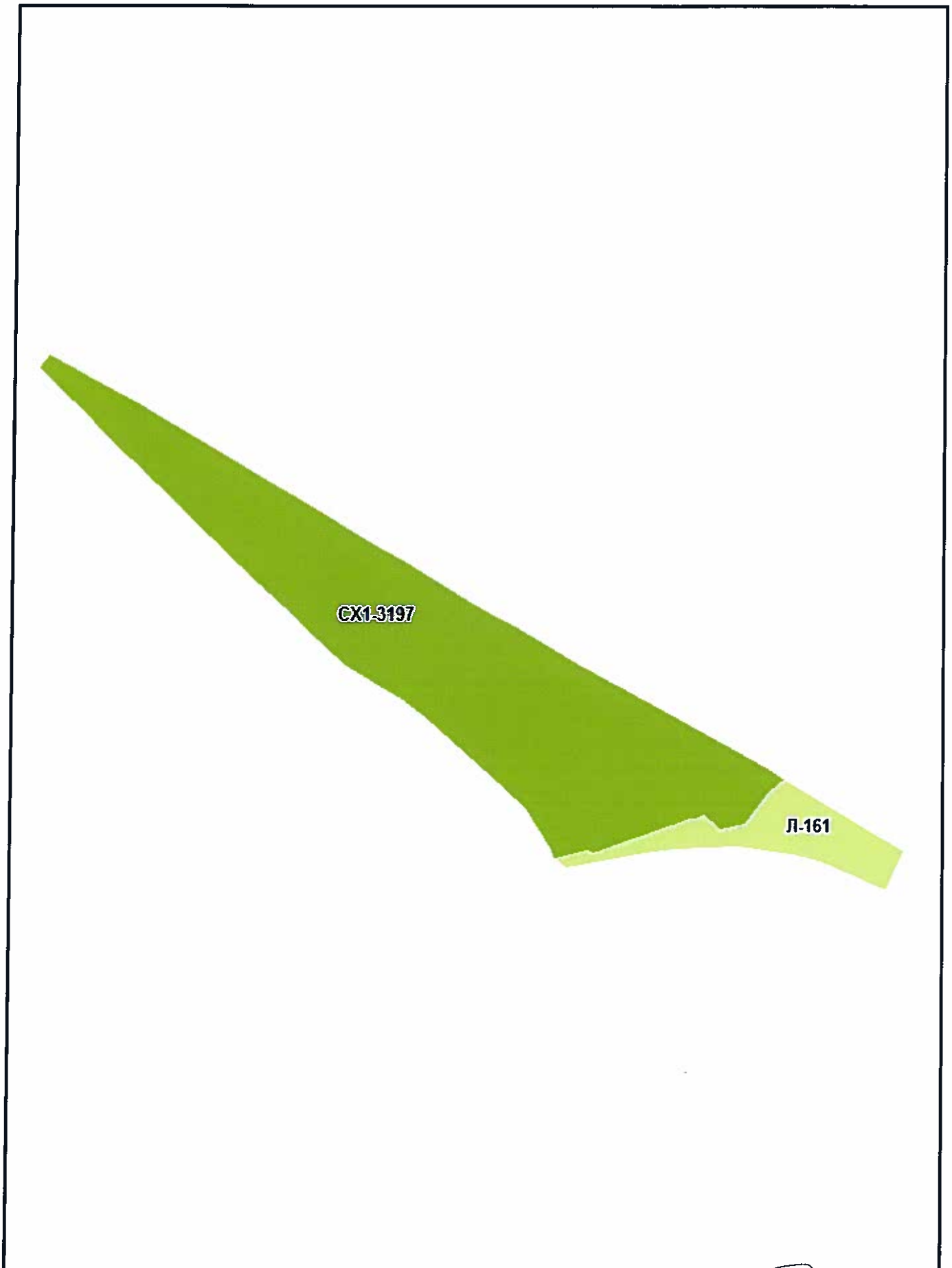
*[Handwritten signature]*



*(Handwritten signature)*



Handwritten signature or initials.



*Handwritten signature*

